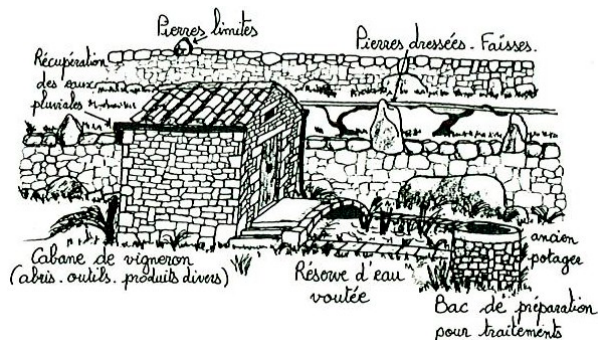


DECOUVERTE DU PATRIMOINE

Au départ de « la piscine », la promenade remonte le long du ruisseau du Toufache. Tout au long du parcours, vous pourrez découvrir une faune et une flore variées ainsi qu'un patrimoine vernaculaire typique de l'Ardèche méridionale.

A certaines époques de l'année, vous verrez sans doute se mouvoir lentement au fond de l'eau l'écrevisse à pattes blanches surnommée « l'écrevisse du Toufache ». Elle affectionne tout particulièrement ce lieu frais aux berges terreuses. C'est une espèce protégée, il est indispensable de respecter son habitat.



Vous pourrez admirer les trésors de l'architecture méridionale, preuves du travail séculaire des paysans ardéchois tels que faïsses (terrasses permettant la culture d'arbres fruitiers, de vignes ou de jardins potagers), escaliers volants, pierres dressées, lévades, béalières... ainsi que de magnifiques gours sur le site du « chapeau du gendarme » où vous pourrez faire une halte.



9

LAURAC "Du Toufache au Blajoux"

Belle promenade, fraîche et ombragée, pour découvrir le travail des paysans bâtisseurs ardéchois.



Difficulté

Difficile

Moyenne

Facile




Distance totale
9,5 km

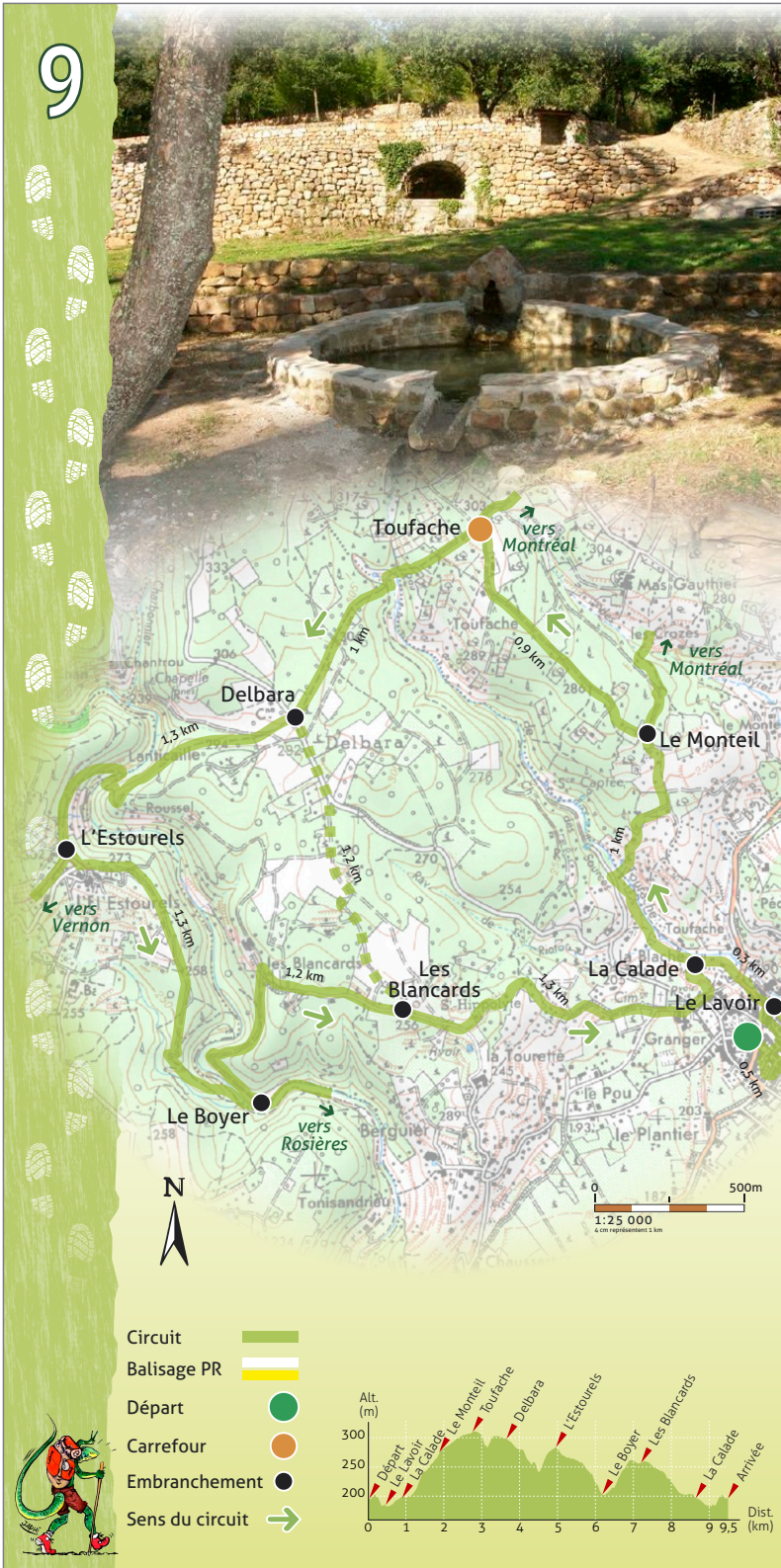
Dénivelé cumulé
300 m

Durée **2h50**

Variante : 6,9 km - 180 m - 1h30

Attention, passages à gué





Départ du « tilleul » (face à La Poste)

Traversez le village en suivant le balisage.

● Le Lavoir

Montréal
3,4 km

Suivez la route puis poursuivez le long du ruisseau.

● La Calade

Montréal
2,9 km

Longez le Toufache jusqu'au « chapeau du gendarme » où vous pourrez faire une petite pause. *Vous verrez une sculpture de Marion, représentant plusieurs têtes et un serpent.*

Montez ensuite à travers les terrasses sur votre droite jusqu'à la maison, prenez à droite le chemin de terre sur 20 m, puis encore à droite sur 10 m. Vous trouverez un fouloir rupestre - bassin creusé dans le rocher qui servait à fouler le raisin. Les fouloirs rupestres, très nombreux dans la région, témoignent de l'importance qu'occupait la vigne dès l'époque gallo-romaine.

Reprenez le chemin initial. A 130 m, tournez à gauche sur le chemin caillouteux.

● Le Monteil

Toufache 0,9 km
Montréal
4,6 km

Emprunter la draille très étroite sur votre gauche qui monte à travers bois. Poursuivez sur la piste ombragée de pins qui longe des vignes.

● Toufache

Rosières 7,8 km
Vernon 8,4 km

Ce chemin très agréable vous mène jusqu'à la source du Toufache puis remonte en longeant des vignes jusqu'à l'embranchement Delbara.

Vous avez la possibilité de raccourcir le parcours en suivant (variante) : ■■■■

Laurac
3,3 km

● Delbara

Rosières
6,8 km

Traversez la route puis poursuivez sur la piste en face. A 150 m, laissez le chemin à droite pour emprunter le sentier sous les pins qui descend jusqu'au ruisseau du Blajoux. Franchissez le ruisseau puis remontez par la calade.

● L'Estourels

Laurac 4,6 km
Rosières 5,5 km

Passez à gauche de la maison puis longez les vignes par le chemin de terre. Descendez dans les pins et retraversez la rivière.

● Le Boyer

Montréal 3,3 km
Laurac 5,4 km

Empruntez le chemin qui monte, restez sur la gauche ; il surplombe la rivière et rejoint la route. Tournez à droite jusqu'à l'embranchement.

● Les Blancards

Laurac
2,1 km

A environ 700 m, bifurquez sur votre gauche, le chemin longe des vignes. A 150 m, empruntez le sentier sur la droite qui descend en sous-bois puis entre vignes et cerisiers. Longez ensuite la route ; à 50 m après le pavillon des fontaines, empruntez la calade qui descend sur votre gauche.

● La Calade

Info rando 0,8 km

Longez le ruisseau du Toufache jusqu'au village puis reprenez le même chemin pour regagner le parking.